

PRINCIPAIS INDICADORES RJAAR

Editorial

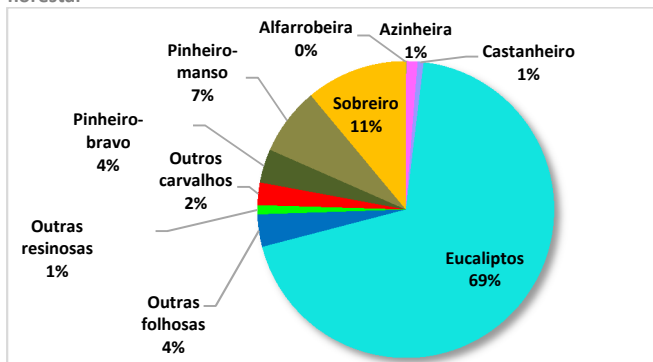
Informação relativa às ações de rearborização e arborização autorizadas para o período de **outubro de 2013 a junho de 2019**.

* Notar que os dados não correspondem a execução de ações, mas a aprovação de intenções, e que não estão incluídas as (re)arborizações com aproveitamento de regeneração natural, por saírem do âmbito do RJAAR.

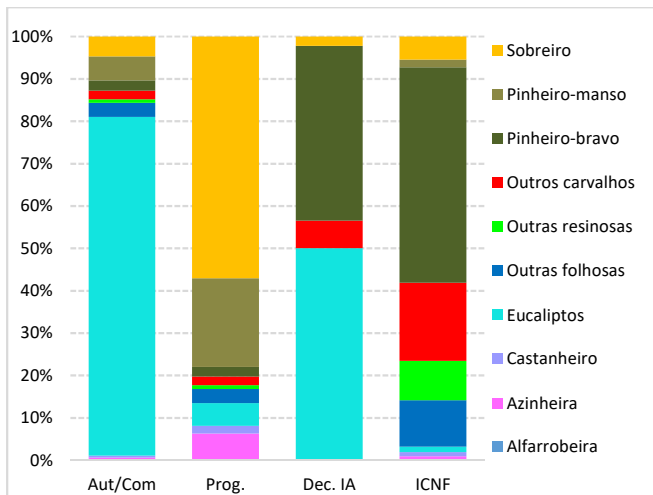
Ações de (re)arborização autorizadas/validadas ou realizadas

Em termos globais (RJAAR; ProDer, Dec. IA e ICNF) foram aprovados neste período **107 286 hectares** relativos a ações de (re)arborização, representando o **eucalipto 69%**, seguido do **sobreiro com 11%** e o **pinheiro-manso com 7%**.

Distribuição percentual da área dos processos segundo a ocupação florestal



Distribuição percentual dos processos, segundo as diferentes ocupações florestais e por tipo de processo



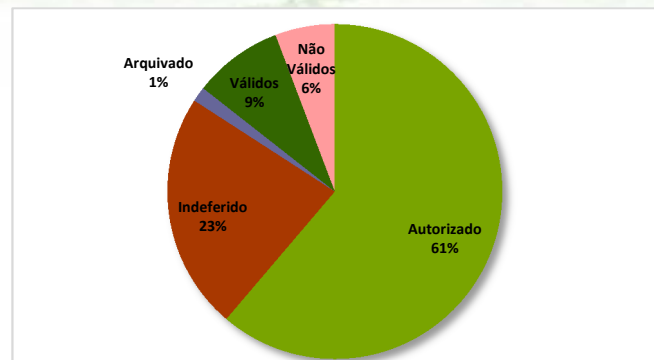
Destes, **20 373 hectares (19%)** localizam-se em Rede Nacional de Áreas Protegidas (RNAP) ou na Rede Natura 2000 (RN 2000). Destes **23%** resulta de pedidos de apoio (ProDer) e **5%** de ações de (re)arborização promovidas pelo ICNF. Foram autorizados/validados **14 462 hectares (71%)**.

Processos submetidos ao ICNF (art.4.º e 5.ºRJAAR)

Entraram **40 145** pedidos de (re)arborização, correspondendo a **140 319 hectares**, a um ritmo médio de **21 processos** por dia.

Foram autorizados/validados por parte do ICNF **77%** do número total, a que corresponde **91 549 hectares**.

Decisão dos processos de comunicação e autorização prévias, em % da área total

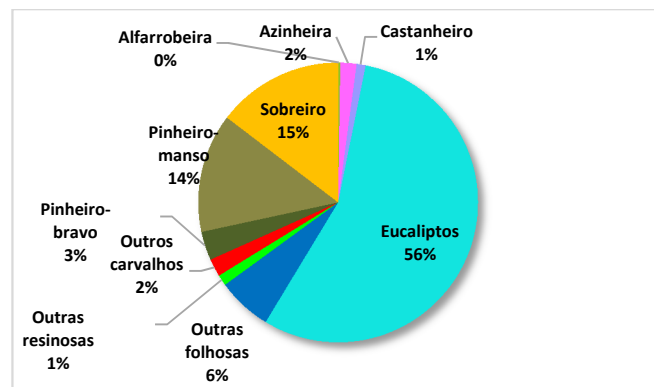


Análise das dinâmicas florestais (art.4.º e 5.ºRJAAR)

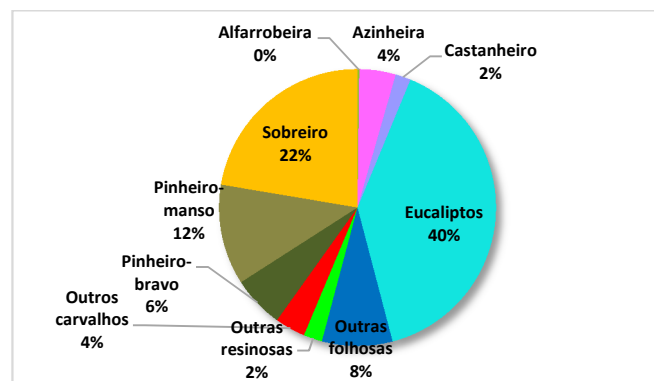
Foram aprovados **16 979 processos** de autorização com um total de **80 226 hectares** e validadas **13 902 comunicações prévias** com um total de **11 324 hectares**.

As novas áreas de floresta (**arborizações**) correspondem a **20 072 hectares**, recorrendo maioritariamente a eucaliptos (**56%**), seguindo-se o sobreiro com **15%** e o pinheiro-manso com **14%**.

Distribuição das arborizações autorizadas/validadas, por ocupação florestal (em percentagem de área)



Distribuição percentual das principais espécies autorizadas/ validadas e realizadas em área RNAP e RN 2000

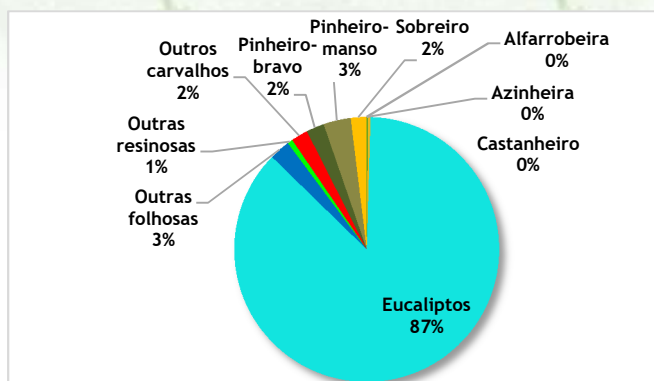


Com a entrada em vigor da Lei n.º 77/2017 de 17 de agosto, **não ocorreu autorização/validação de novas áreas de eucalipto**.

Em **87%** da área dos pedidos de rearborização autorizados/validados correspondem a áreas com espécies do género *Eucalyptus* spp.

PRINCIPAIS INDICADORES RJAAR

Distribuição rearborizações autorizadas/validadas, por ocupação florestal (em % de área)



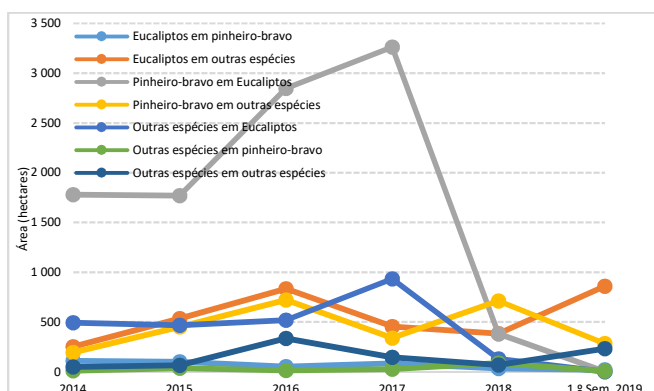
Em **72%** da área das rearborizações autorizadas/válidas não foi proposta alteração de espécie, correspondendo a povoamentos em fim de ciclo ou com produtividade abaixo das potencialidades (**96%** respeitam a eucaliptais e **2%** a pinheiro-bravo).

A rearborização de áreas de pinhal com eucalipto-comum corresponde a **14%** da área dos pedidos de rearborização sendo a substituição de pinhal bravo por eucalipto o tipo de alteração mais frequente no período de 2013-2017. Esta tendência reduziu-se drasticamente no primeiro semestre de 2018, face à alteração da legislação em vigor.

Distribuição das rearborizações autorizadas/válidas, por ocupação florestal (área, em hectares)

Tipo de rearborizações	Autorizações (ha)	Comunicações (ha)	Total		
			(ha)	%	
Sem alteração de espécie	Eucaliptos	44 275	49 498	69	
	Pinheiro-bravo	809	200	1 009	1
	Outras	764	205	969	1
Com alteração de espécie	Pinheiro-bravo em Eucaliptos	9 651	385	10 036	14
	Outras espécies em Eucaliptos	2 218	315	2 532	4
	Pinheiro-bravo em outras espécies	2 491	195	2 687	4
	Eucaliptos em outras espécies	2 960	347	3 307	5
	Outras espécies em Outras espécies	857	24	882	1
	Outras em Pinheiro-bravo	508	49	557	< 1
TOTAL	64 532	6 944	71 476	100	

Evolução anual das áreas das rearborizações autorizadas/validadas que sofreram alteração de espécie



Distribuição dos processos por classe de área

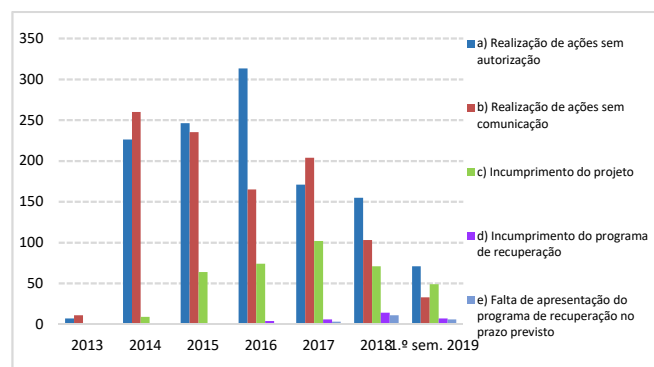
Dos **30 881** processos autorizados/validados, **25 182** correspondem a áreas de intervenção inferiores a 2 hectares, representando **82%** do número total de processos e **17,2%** da área total (**15 781 hectares**).

Ações de fiscalização

Das ações de fiscalização reportadas no período compreendido entre junho de 2018 e junho de 2019, foram realizadas **581** ações de fiscalização, que corresponderam a **320** infrações.

Foram instaurados **2 617** processos de contraordenação (principalmente por motivo de ausência de pedido de autorização ou comunicação prévia – **84%**) dos quais **1 430** já se encontram decididos.

Distribuição anual do número de processos por tipo de infração



Programas de recuperação

Foram solicitados pelo ICNF **560** programas de recuperação, dos quais **515** foram autorizados a que corresponde uma área de **1 879 hectares**.

Projetos de compensação

Foram submetidos **18** pedidos de registo de área para compensação, condição imprescindível para a submissão de um pedido de arborização com a espécie do género *Eucalyptus* spp., correspondendo a uma área total de **1 511 hectares**, sendo que **146** estão em área RNAP/RN 2000.

Foram autorizados **3** pedidos de registo de áreas para compensação, correspondendo a **236 hectares**, sendo que destes, **97%** correspondem a rearborização com sobreiro.

Habilitação de técnicos

No âmbito da habilitação de técnicos, foram recebidos **545** pedidos, dos quais **348** foram admitidos (**64%**).

Dos técnicos habilitados, **85%** têm formação na área das ciências silvícolas ou florestais.

Decisão	Área de formação		
	Ciências silvícolas/florestais	Ciências agronómicas	Total
Admitido	296	52	348
Não admitido	126	21	147
Cancelado	46	2	48
Em análise	1	1	2
Total geral	469	76	545

Contatos: Instituto da Conservação da Natureza e das Florestas, IP | Departamento de Gestão e Valorização da Floresta | Divisão de Gestão Florestal e Competitividade | Avenida da República, n.º 16, 1050-191 LISBOA | tel. 213 507 900 | www.icnfp.pt